



IŠRAŠAS

IŠ SAUGOMŲ RŪŠIŲ INFORMACINĖS SISTEMOS

Nr. SRIS-2018-13391738

Išrašo suformavimo data: 2018-07-27 14:21:44

Išrašą užsakiusio asmens duomenys:

Vardas	R TA
Pavard	BLAGNYT
Pareigos	Projekto vadov
Asmens kodas / mon s kodas	
Prašymo numeris	SRIS-2018-13391738
Prašymo data	2018-07-27
Adresas	V.Gerulai io g. 1, Vilnius
El. paštas	ruta.blagnyte@sweco.lt
Telefonas	37052196578
Išrašo gavimo tikslas	Šiuo metu rengiama poveikio aplinkai vertino atranka d l gamybos ir sand liavimo paskirties pastato, Vilniaus r., Rieš s sen., Nemen in l s k., Šaltoniški g. 4 statybos ir veiklos.

Prašyta teritorija: Laisvai pažym ta teritorija

Prašytos rūšys: Visos rūšys

Išrašė pateikiama situacija iki: 2018-07-27

D MESIO! Išrašė esan ius duomenis, kuriuose yra tikslios saugom gyv ņ , augal ir gyv ņ r ņ ši radavie i ar augavie i koordinat s, galima naudoti tik nurodytais tikslais, neatskleisti j kitiems asmenims, jei tai gal t sukelti gr sm saugom r ņ ši išlikimui.

Kituose puslapiuose pateikiami detal s prašytoje teritorijoje aptinkam saugom r ņ ši radavie i ar augavie i bei j steb jim duomenys:

1. RAD-PODCRI051700 (Ausuotasis kragas)

Radaviet s/augaviet s duomenys:

Radaviet s/augaviet s kodas	RAD-PODCRI051700
R šis (lietuviškas pavadinimas)	Ausuotasis kragas
R šis (lotyniškas pavadinimas)	Podiceps cristatus

Radaviet s/augaviet s žemėlapis:



Radaviet s/augaviet s steb jimo duomenys:

Steb jimo data	Radaviet s b sena	Vystymosi stadija	Veiklos požymiai
2015-07-01	Pirmas steb jimas	jaunas, nesubrend s individas	steb tas gyvas (praskrendantis, besimaitinantis ir kt.)

Radaviet s/augaviet s koordinat s:

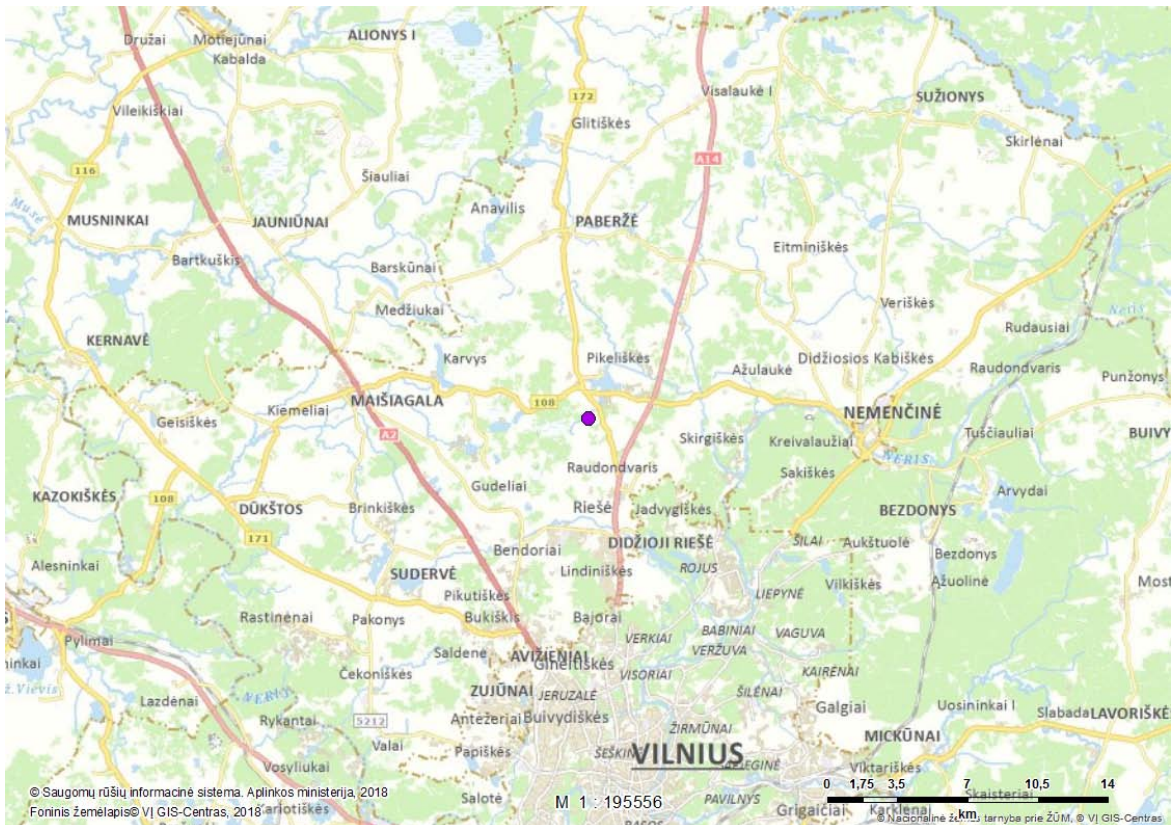
Taškas [582937,41 6081970,95]

2. RAD-CICCIC060953 (Baltasis gandas)

Radaviet s/augaviet s duomenys:

Radaviet s/augaviet s kodas	RAD-CICCIC060953
R šis (lietuviškas pavadinimas)	Baltasis gandas
R šis (lotyniškas pavadinimas)	Ciconia ciconia

Radaviet s/augaviet s žemėlapis:



Radaviet s/augaviet s steb jimo duomenys:

Steb jimo data	Radaviet s b sena	Vystymosi stadija	Veiklos požymiai
2009-09-06	Pirmas steb jimas	suaug s individas	lizdas, ola ir pan.

Radaviet s/augaviet s koordinat s:

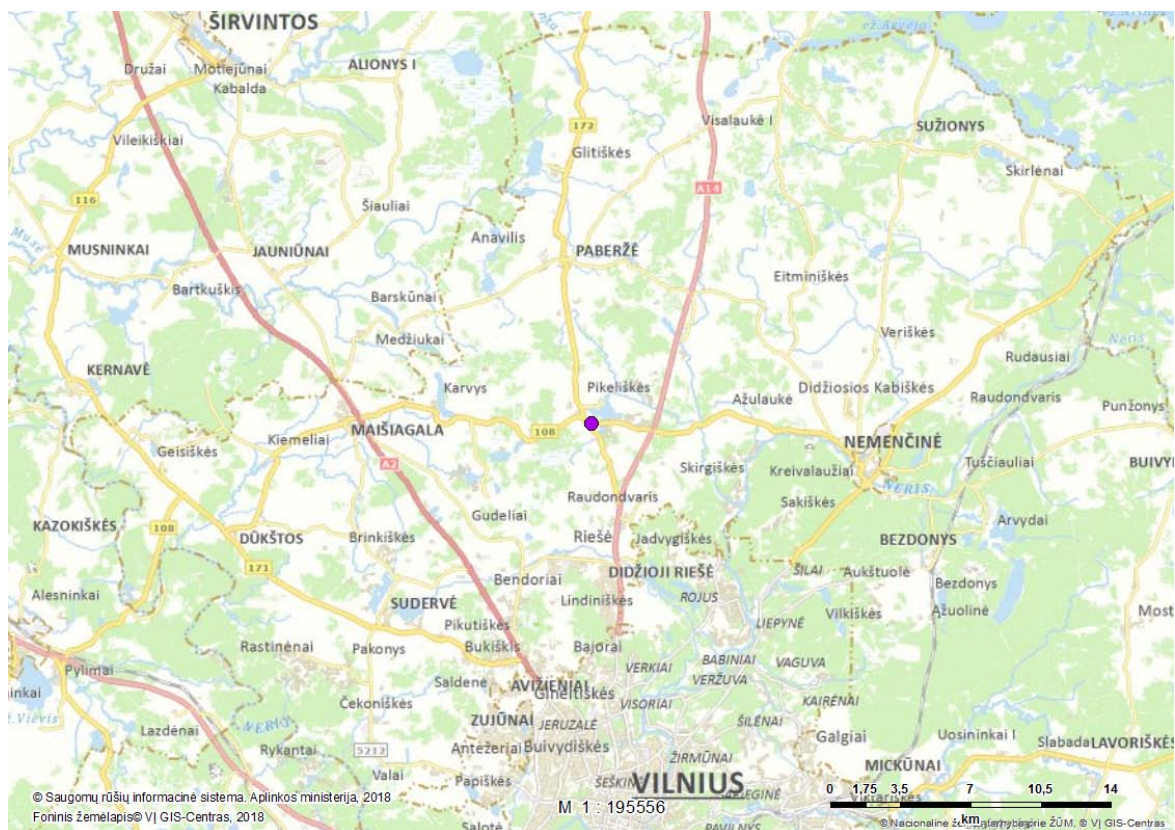
Taškas [580414,00 6080909,00]

3. RAD-CICCIC060956 (Baltasis gandrai)

Radaviet s/ augaviet s duomenys:

Radaviet s/ augaviet s kodas	RAD-CICCIC060956
R šis (lietuviškas pavadinimas)	Baltasis gandrai
R šis (lotyniškas pavadinimas)	Ciconia ciconia

Radaviet s/ augaviet s žemėlapis:



Radaviet s/ augaviet s steb jimo duomenys:

Steb jimo data	Radaviet s b sena	Vystymosi stadija	Veiklos požymiai
2009-09-06	Pirmas steb jimas	suaug s individas	lizdas, ola ir pan.

Radaviet s/ augaviet s koordinat s:

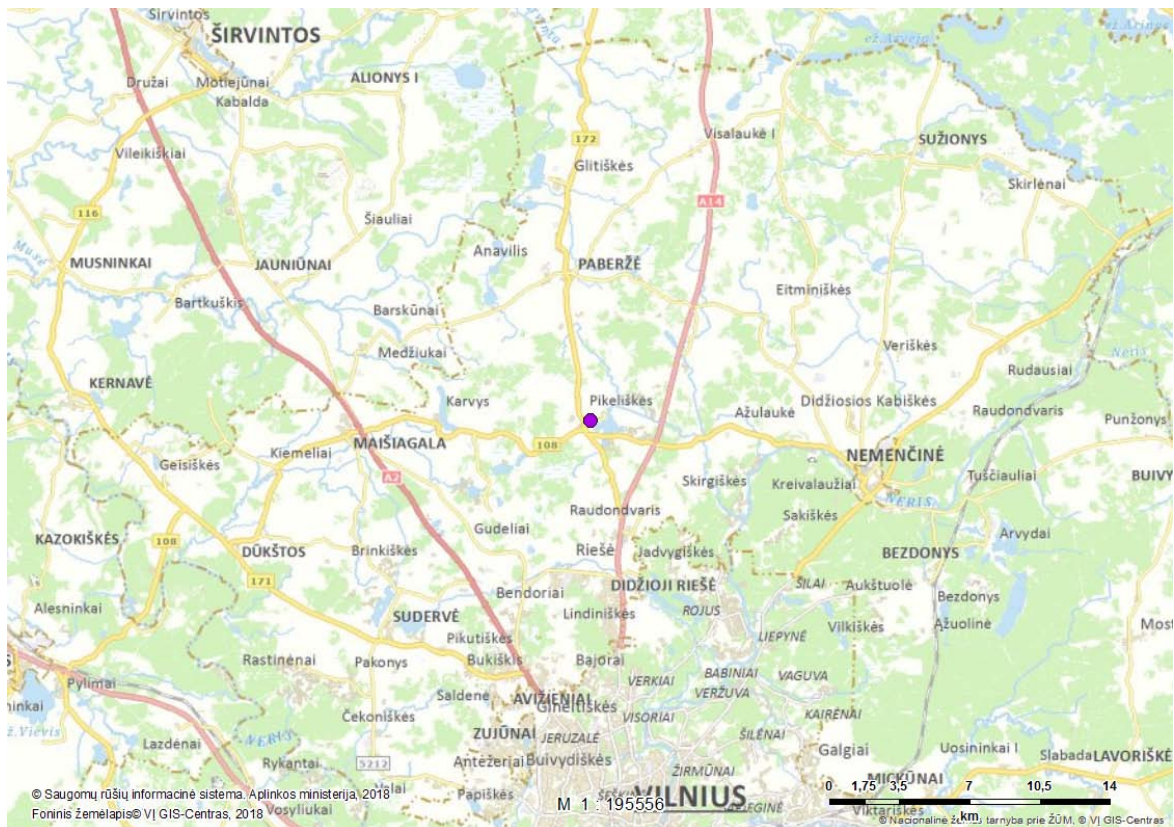
Taškas [580543,00 6082122,00]

4. RAD-CICCIC060954 (Baltasis gandrai)

Radaviet s/augaviet s duomenys:

Radaviet s/augaviet s kodas	RAD-CICCIC060954
R šis (lietuviškas pavadinimas)	Baltasis gandrai
R šis (lotyniškas pavadinimas)	Ciconia ciconia

Radaviet s/augaviet s žem lapis:



Radaviet s/augaviet s steb jimo duomenys:

Steb jimo data	Radaviet s b sena	Vystymosi stadija	Veiklos požymiai
2009-09-06	Pirmas steb jimas	suaug s individas	lizdas, ola ir pan.

Radaviet s/augaviet s koordinat s:

Taškas [580376,00 6082931,00]

5. RAD-CICCIC060955 (Baltasis gandrai)

Radaviet s/ augaviet s duomenys:

Radaviet s/ augaviet s kodas	RAD-CICCIC060955
R ū šis (lietuviškas pavadinimas)	Baltasis gandrai
R ū šis (lotyniškas pavadinimas)	Ciconia ciconia

Radaviet s/ augaviet s žemėlapis:



Radaviet s/ augaviet s stebėjimo duomenys:

Stebėjimo data	Radaviet s b sena	Vystymosi stadija	Veiklos požymiai
2009-09-06	Pirmas stebėjimas	suaugusių individai	lizdas, ola ir pan.

Radaviet s/ augaviet s koordinatės:

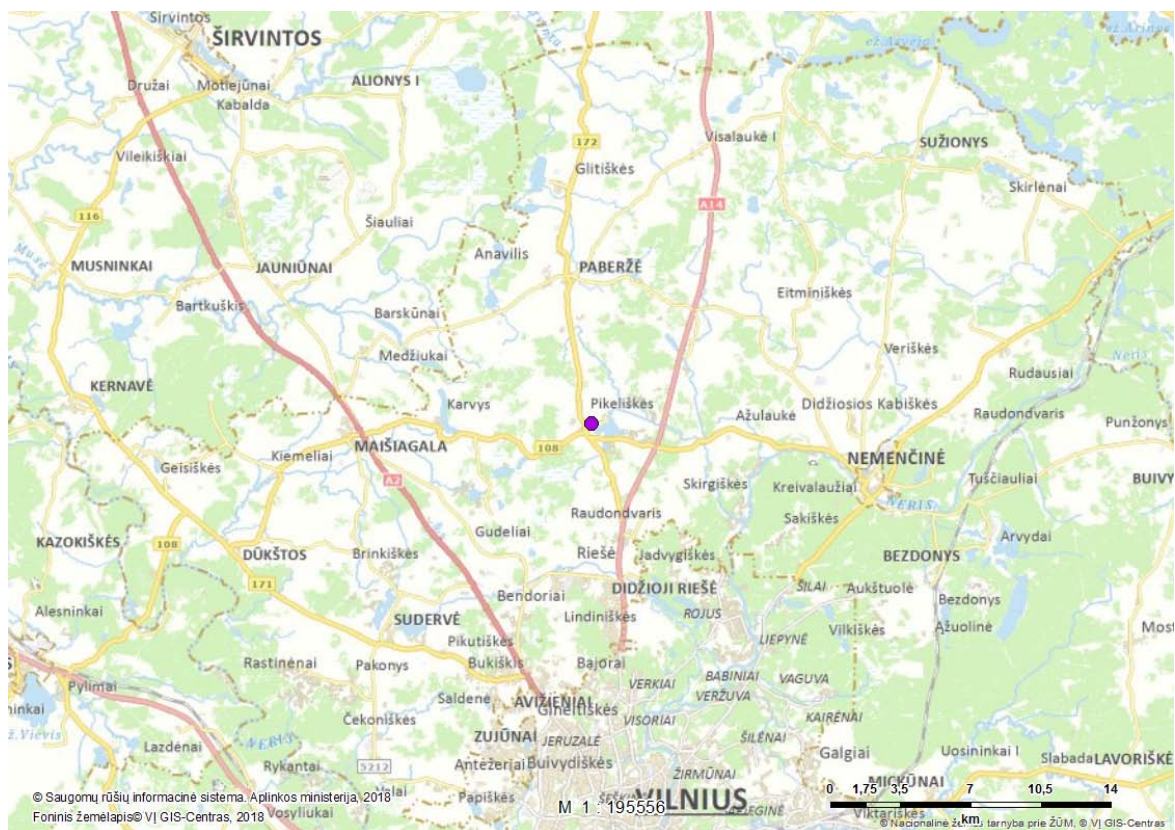
Taškas [582170,00 6082040,00]

6. RAD-CICCIC070998 (Baltasis gandrai)

Radaviet s/ augaviet s duomenys:

Radaviet s/ augaviet s kodas	RAD-CICCIC070998
R šis (lietuviškas pavadinimas)	Baltasis gandrai
R šis (lotyniškas pavadinimas)	Ciconia ciconia

Radaviet s/ augaviet s žemėlapis:



Radaviet s/ augaviet s steb jimo duomenys:

Steb jimo data	Radaviet s b sena	Vystymosi stadija	Veiklos požymiai
2010-07-17	Pirmas steb jimas	jaunas, nesubrend s individas	lizdas, ola ir pan.

Radaviet s/ augaviet s koordinat s:

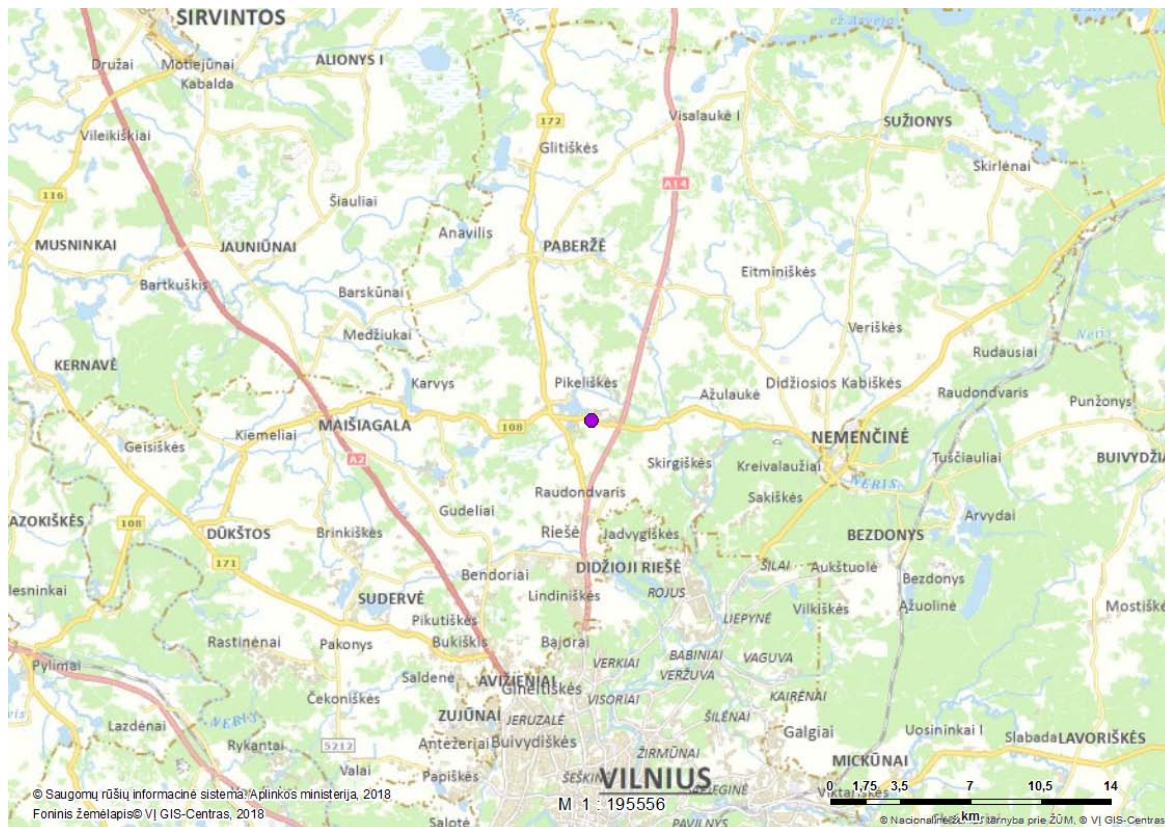
Taškas [580376,00 6082931,00]

7. RAD-CICCIC070999 (Baltasis gandrai)

Radavietės/aušavietės duomenys:

Radavietės/aušavietės kodas	RAD-CICCIC070999
R šis (lietuviškas pavadinimas)	Baltasis gandrai
R šis (lotyniškas pavadinimas)	Ciconia ciconia

Radavietės/aušavietės žemėlapis:



Radavietės/aušavietės stebėjimo duomenys:

Stebėjimo data	Radavietės b sena	Vystymosi stadija	Veiklos požymiai
2010-07-17	Pirmas stebėjimas	jaunas, nesubrendęs individas	lizdas, ola ir pan.

Radavietės/aušavietės koordinatės:

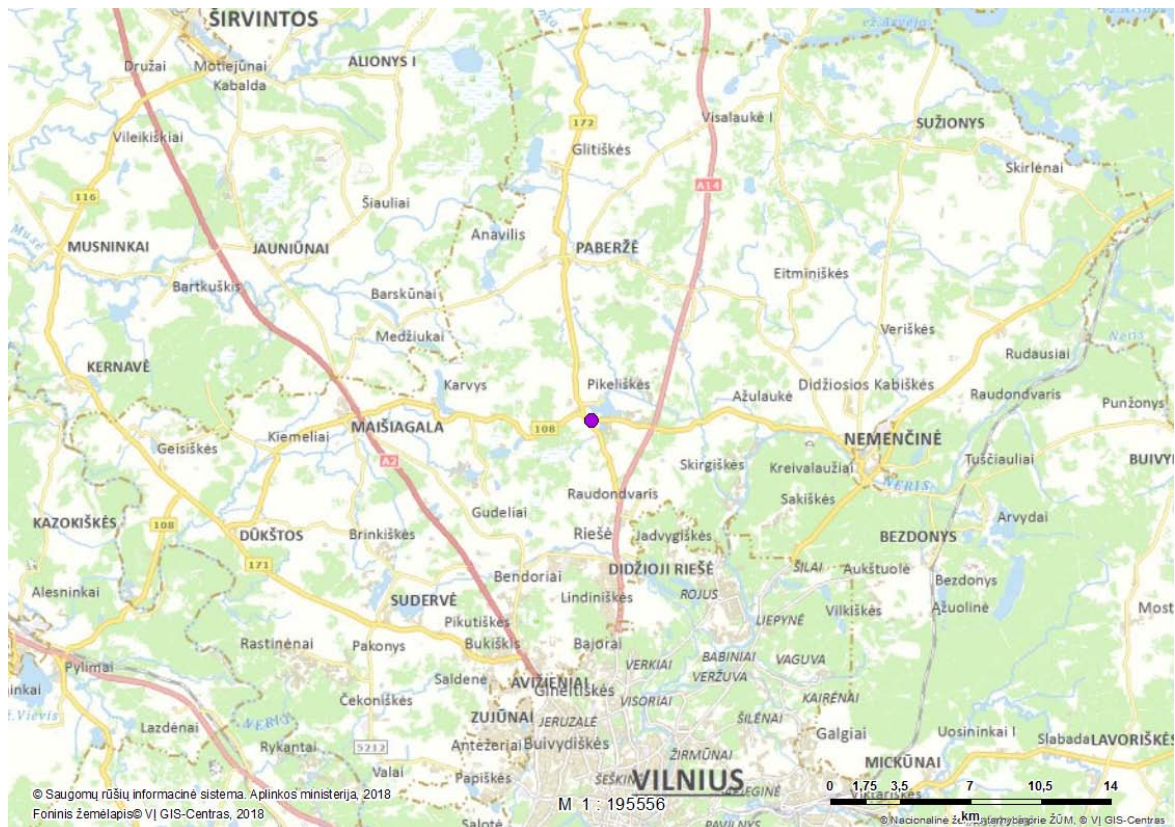
Taškas [582169,00 6082039,00]

8. RAD-CICCIC071000 (Baltasis gandas)

Radaviet s/augaviet s duomenys:

Radaviet s/augaviet s kodas	RAD-CICCIC071000
R šis (lietuviškas pavadinimas)	Baltasis gandas
R šis (lotyniškas pavadinimas)	Ciconia ciconia

Radaviet s/augaviet s žem lapis:



Radaviet s/augaviet s steb jimo duomenys:

Steb jimo data	Radaviet s b sena	Vystymosi stadija	Veiklos požymiai
2010-07-17	Pirmas steb jimas	jaunas, nesubrend s individas	lizdas, ola ir pan.

Radaviet s/augaviet s koordinat s:

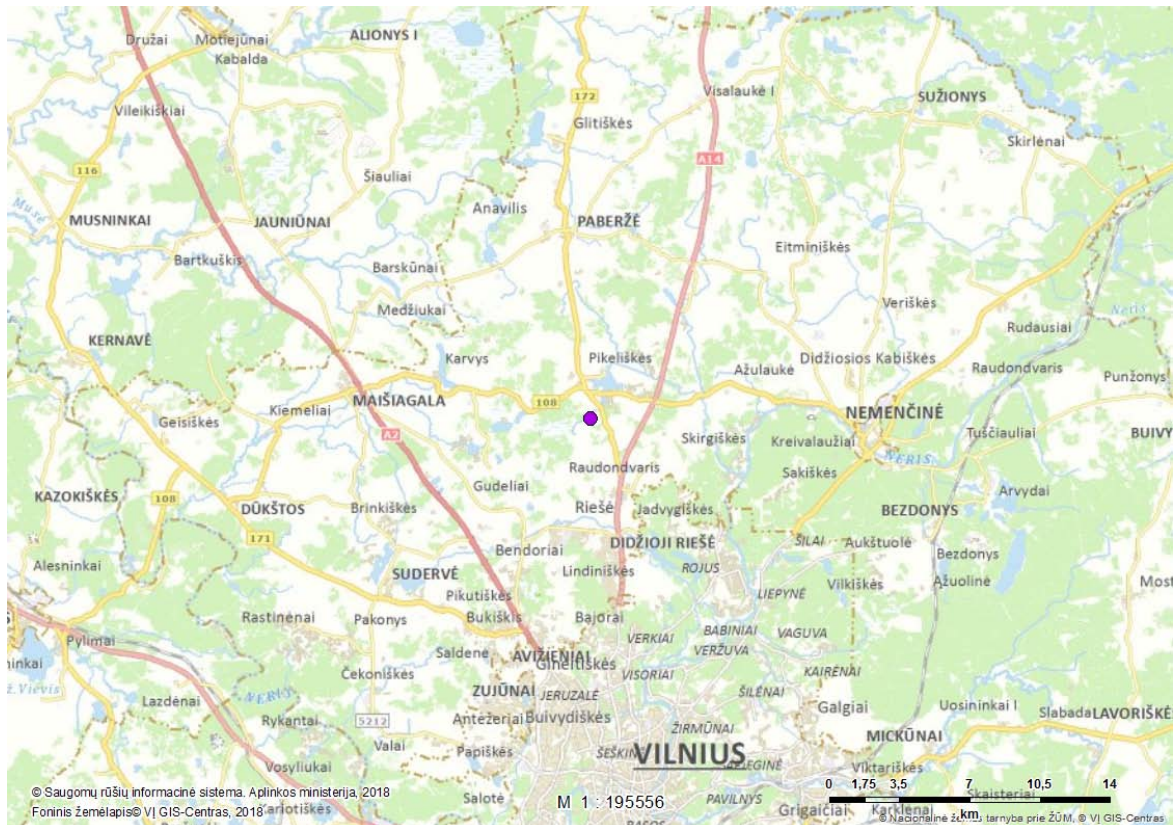
Taškas [580543,00 6082122,00]

9. RAD-CICCIC070997 (Baltasis gandrai)

Radaviet s/ augaviet s duomenys:

Radaviet s/ augaviet s kodas	RAD-CICCIC070997
R šis (lietuviškas pavadinimas)	Baltasis gandrai
R šis (lotyniškas pavadinimas)	Ciconia ciconia

Radaviet s/ augaviet s žemėlapis:



Radaviet s/ augaviet s steb jimo duomenys:

Steb jimo data	Radaviet s b sena	Vystymosi stadija	Veiklos požymiai
2010-07-17	Pirmas steb jimas	jaunas, nesubrend s individas	lizdas, ola ir pan.

Radaviet s/ augaviet s koordinat s:

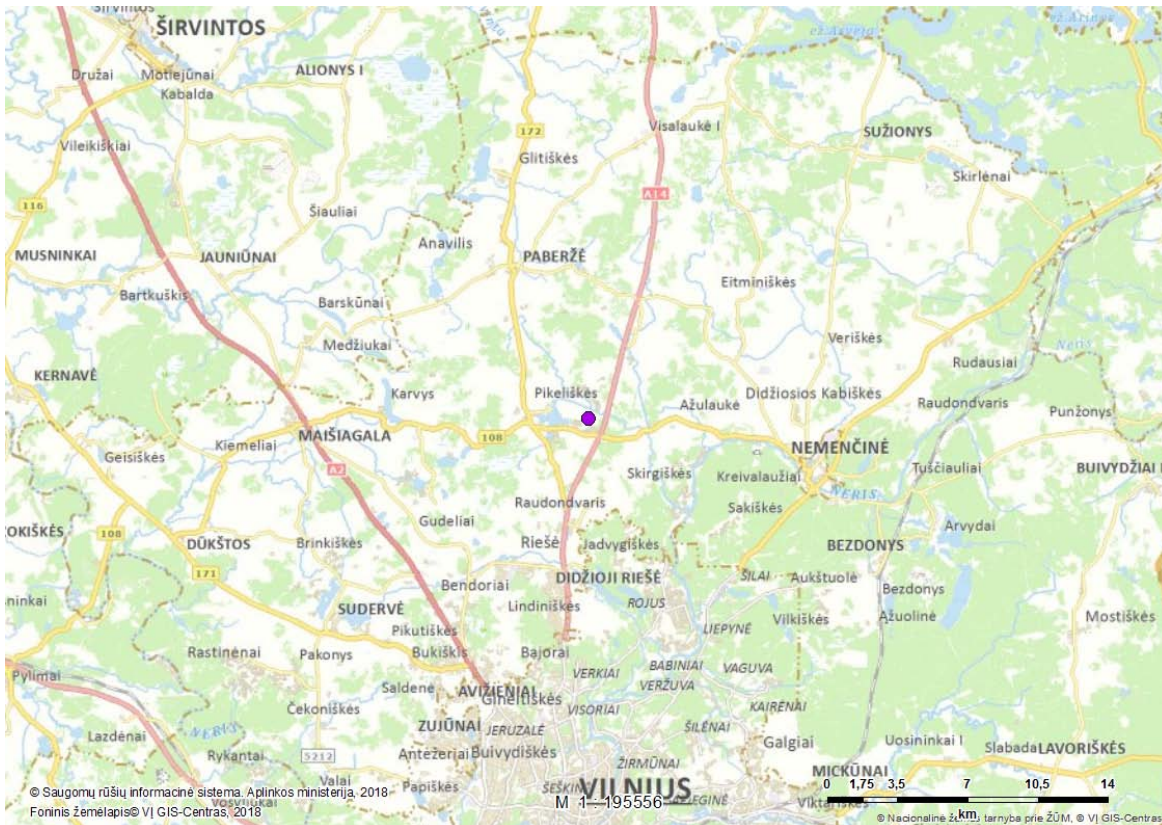
Taškas [580414,00 6080908,00]

10. RAD-CICCIC064198 (Baltasis gandras)

Radaviet s/augaviet s duomenys:

Radaviet s/augaviet s kodas	RAD-CICCIC064198
R ūšis (lietuviškas pavadinimas)	Baltasis gandras
R ūšis (lotyniškas pavadinimas)	Ciconia ciconia

Radaviet s/augaviet s žemėlapis:



Radaviet s/augaviet s steb jimo duomenys:

Steb jimo data	Radaviet s b sena	Vystymosi stadija	Veiklos požymiai
2011-07-18	Pirmas steb jimas	suaug s individas	lizdas, ola ir pan.

Radaviet s/augaviet s koordinat s:

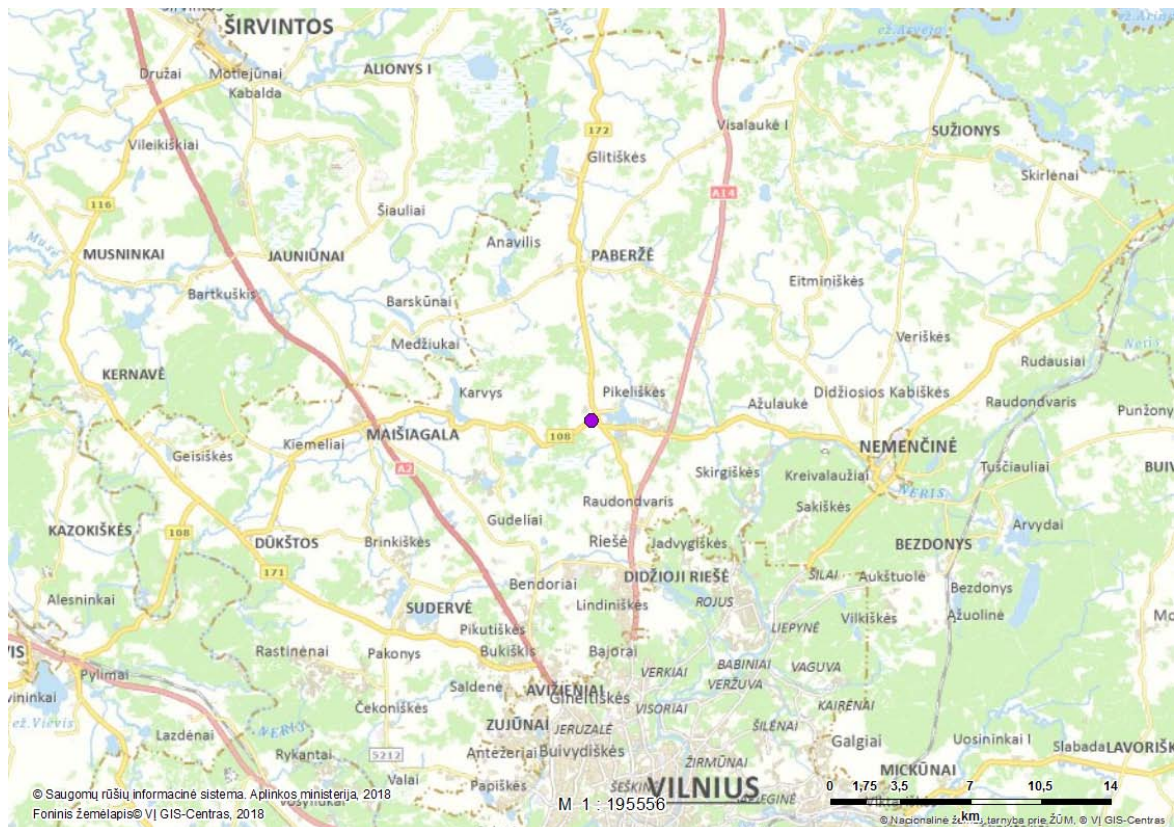
Taškas [583021,00 6082653,00]

11. RAD-CICCIC064501 (Baltasis gandras)

Radaviet s/augaviet s duomenys:

Radaviet s/augaviet s kodas	RAD-CICCIC064501
R šis (lietuviškas pavadinimas)	Baltasis gandras
R šis (lotyniškas pavadinimas)	Ciconia ciconia

Radaviet s/augaviet s žem lapis:



Radaviet s/augaviet s steb jimo duomenys:

Steb jimo data	Radaviet s b sena	Vystymosi stadija	Veiklos požymiai
2013-05-24	Pirmas steb jimas	suaug s individas	lizdas, ola ir pan.

Radaviet s/augaviet s koordinat s:

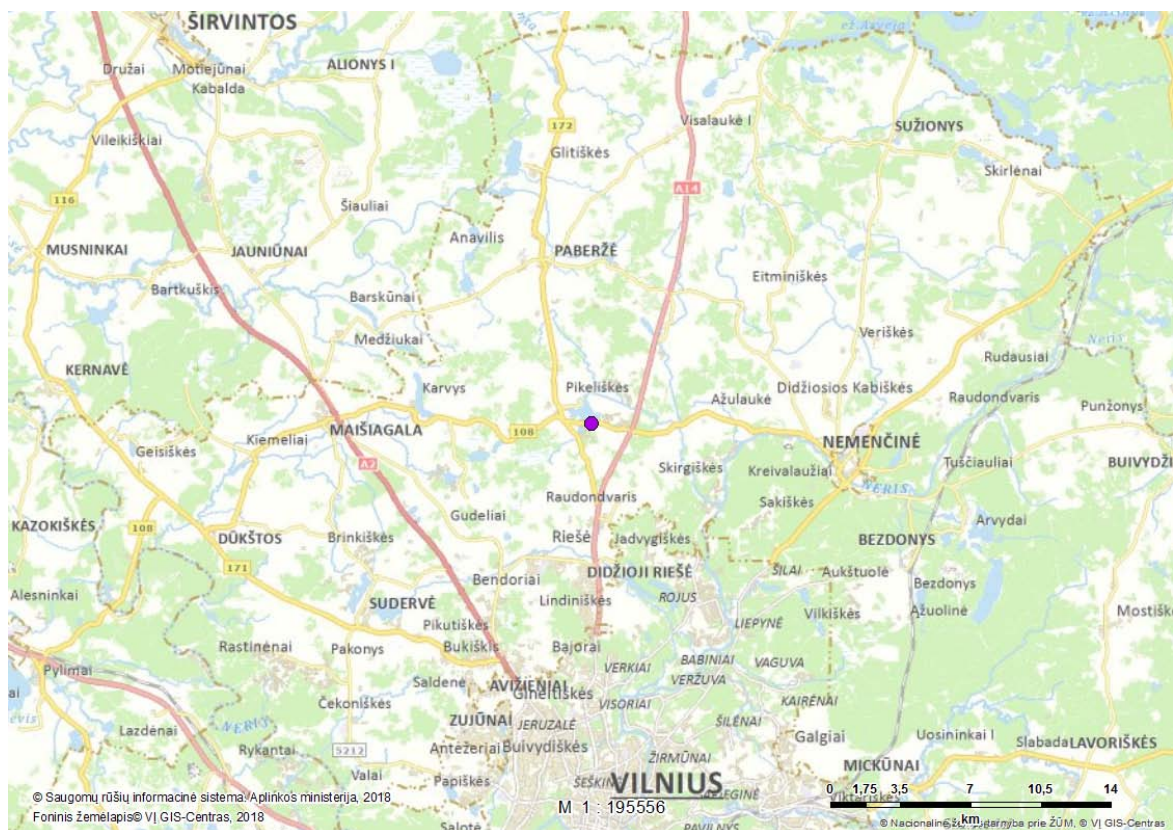
Taškas [579778,00 6082500,00]

12. RAD-CICCIC064604 (Baltasis gandras)

Radaviet s/augaviet s duomenys:

Radaviet s/augaviet s kodas	RAD-CICCIC064604
R šis (lietuviškas pavadinimas)	Baltasis gandras
R šis (lotyniškas pavadinimas)	Ciconia ciconia

Radaviet s/augaviet s žem lapis:



Radaviet s/augaviet s steb jimo duomenys:

Steb jimo data	Radaviet s b sena	Vystymosi stadija	Veiklos požymiai
2013-07-14	Pirmas steb jimas	suaug s individas	lizdas, ola ir pan.

Radaviet s/augaviet s koordinat s:

Taškas [581607,00 6082123,00]

13. RAD-CICNIG095320 (Juodasis gandas)

Radaviet s/augaviet s duomenys:

Radaviet s/augaviet s kodas	RAD-CICNIG095320
R šis (lietuviškas pavadinimas)	Juodasis gandas
R šis (lotyniškas pavadinimas)	Ciconia nigra

Radaviet s/augaviet s žemėlapis:



Radaviet s/augaviet s steb jimų duomenys:

Steb jimo data	Radaviet s b sena	Vystymosi stadija	Veiklos požymiai
2017-05-01	Pirmas steb jimas	suaug s individas	steb tas gyvas (praskrendantis, besimaitinantis ir kt.)

Radaviet s/augaviet s koordinat s:

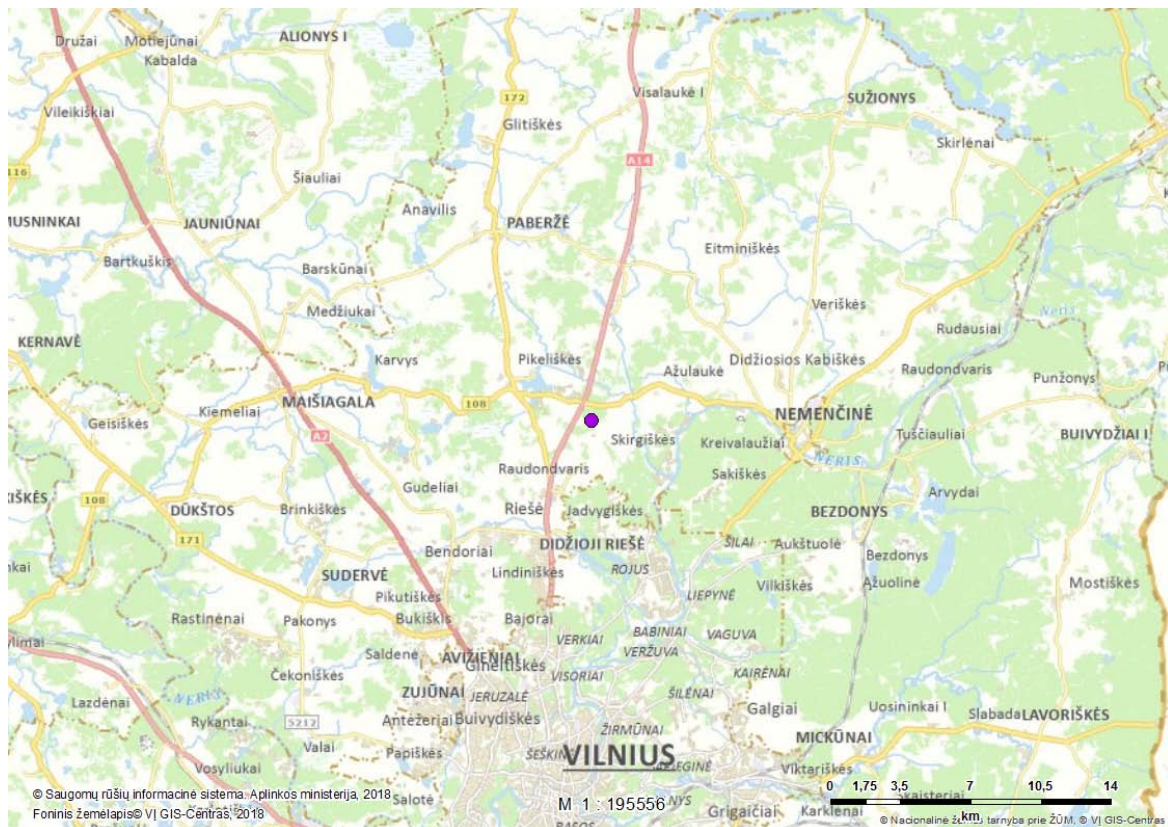
Taškas [584865,41 6081197,64]

14. RAD-DRYMAR082646 (Juodoji meleta)

Radaviet s/augaviet s duomenys:

Radaviet s/augaviet s kodas	RAD-DRYMAR082646
R šis (lietuviškas pavadinimas)	Juodoji meleta
R šis (lotyniškas pavadinimas)	Dryocopus martius

Radaviet s/augaviet s žem lapis:



Radaviet s/augaviet s steb jimo duomenys:

Steb jimo data	Radaviet s b sena	Vystymosi stadija	Veiklos požymiai
2016-04-28	Stabili	suaug s individas	steb tas gyvas (praskrendantis, besimaitinantis ir kt.)

Radaviet s/augaviet s koordinat s:

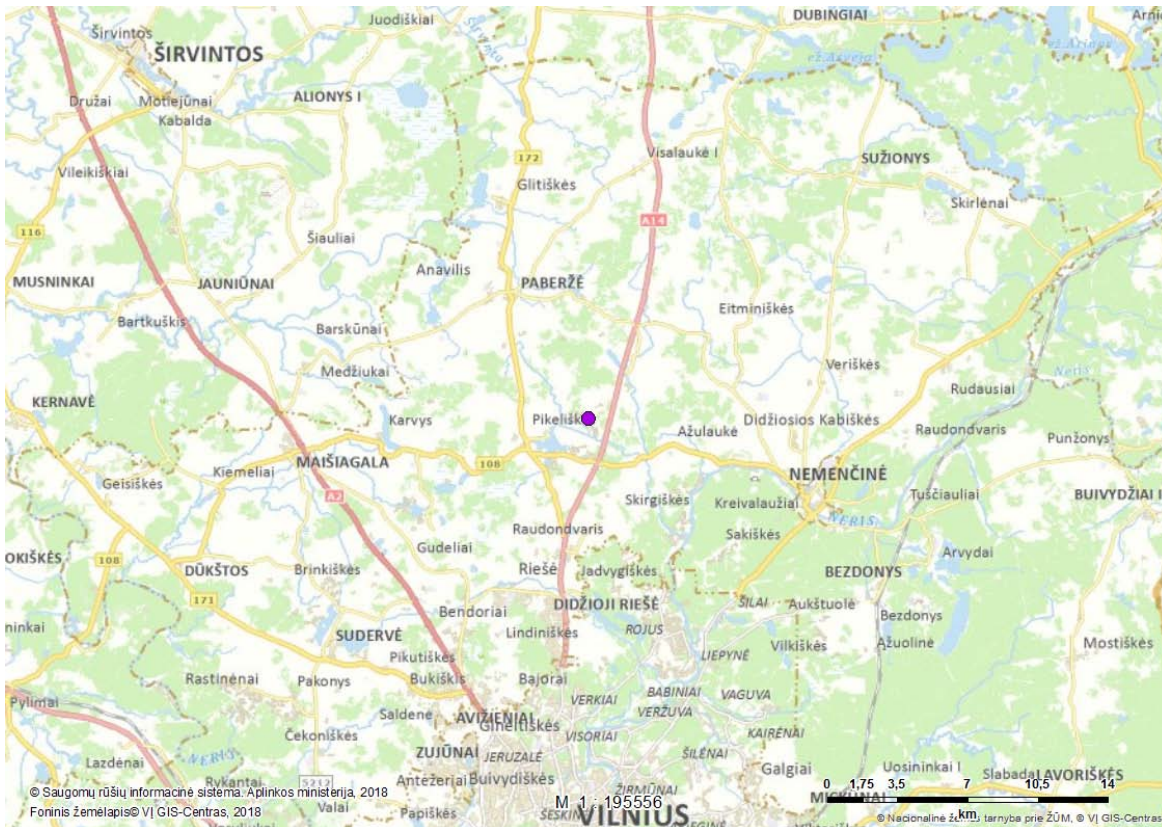
Taškas [583980,38 6080877,50]

15. RAD-MUSAVE046923 (Lazdynin miegapel)

Radaviet s/augaviet s duomenys:

Radaviet s/augaviet s kodas	RAD-MUSAVE046923
R šis (lietuviškas pavadinimas)	Lazdynin miegapel
R šis (lotyniškas pavadinimas)	Muscardinus avellanarius

Radaviet s/augaviet s žem lapis:



Radaviet s/augaviet s steb jim duomenys:

Steb jimo data	Radaviet s b sena	Vystymosi stadija	Veiklos požymiai
1999-06-14	[n ra duomen]	suaug s individas	steb tas gyvas (praskrendantis, besimaitinantis ir kt.)

Radaviet s/augaviet s koordinat s:

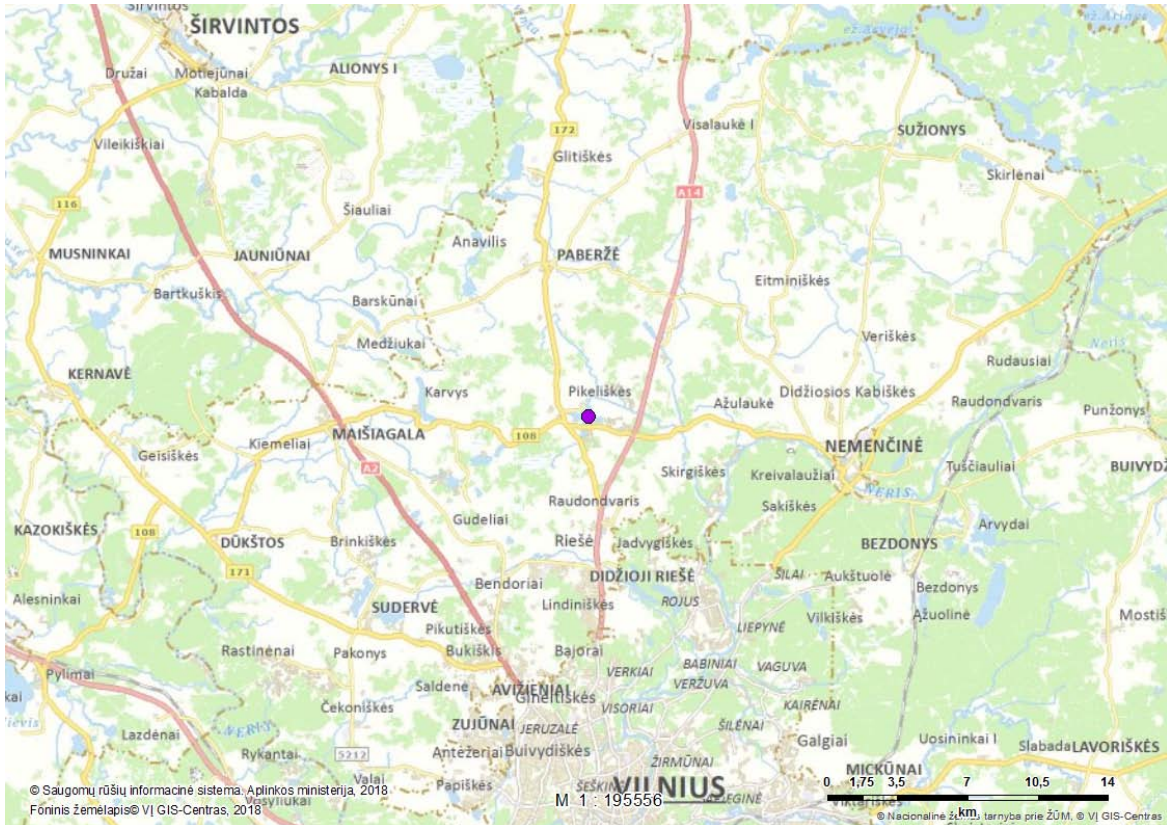
Taškas [583125,88 6083973,64]

16. AUG-NUPPUM056831 (Mažažiedis gėlinis)

Radavietės/augavietės duomenys:

Radavietės/augavietės kodas	AUG-NUPPUM056831
Rūšis (lietuviškas pavadinimas)	Mažažiedis gėlinis
Rūšis (lotyniškas pavadinimas)	Nuphar pumilum

Radavietės/augavietės žemėlapis:



Radavietės/augavietės stebėjimo duomenys:

Stebėjimo data	Radavietės būklė	Vystymosi stadija	Veiklos požymiai
2002-07-14	Pirmas stebėjimas	daigas/vegetuojantis augalas	[nėra duomenų]

Radavietės/augavietės koordinatės:

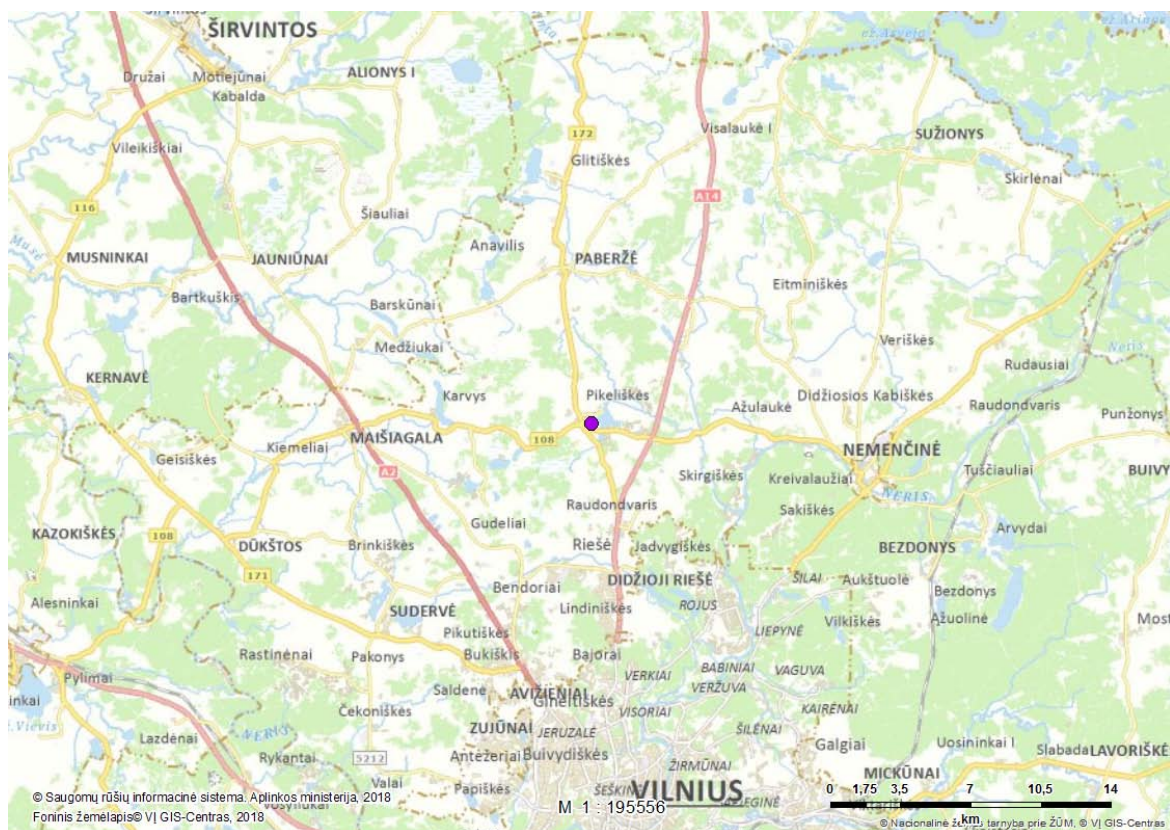
Taškas [581333,00 6082675,00]

17. AUG-ORCMOR049223 (Mažoji gegužraib)

Radaviet s/augaviet s duomenys:

Radaviet s/augaviet s kodas	AUG-ORCMOR049223
R šis (lietuviškas pavadinimas)	Mažoji gegužraib
R šis (lotyniškas pavadinimas)	Orchis morio

Radaviet s/augaviet s žem lapis:



Radaviet s/augaviet s steb jimo duomenys:

Steb jimo data	Radaviet s b sena	Vystymosi stadija	Veiklos požymiai
1952-05-31	Pirmas steb jimas	žydintis augalas	[n ra duomen]

Radaviet s/augaviet s koordinat s:

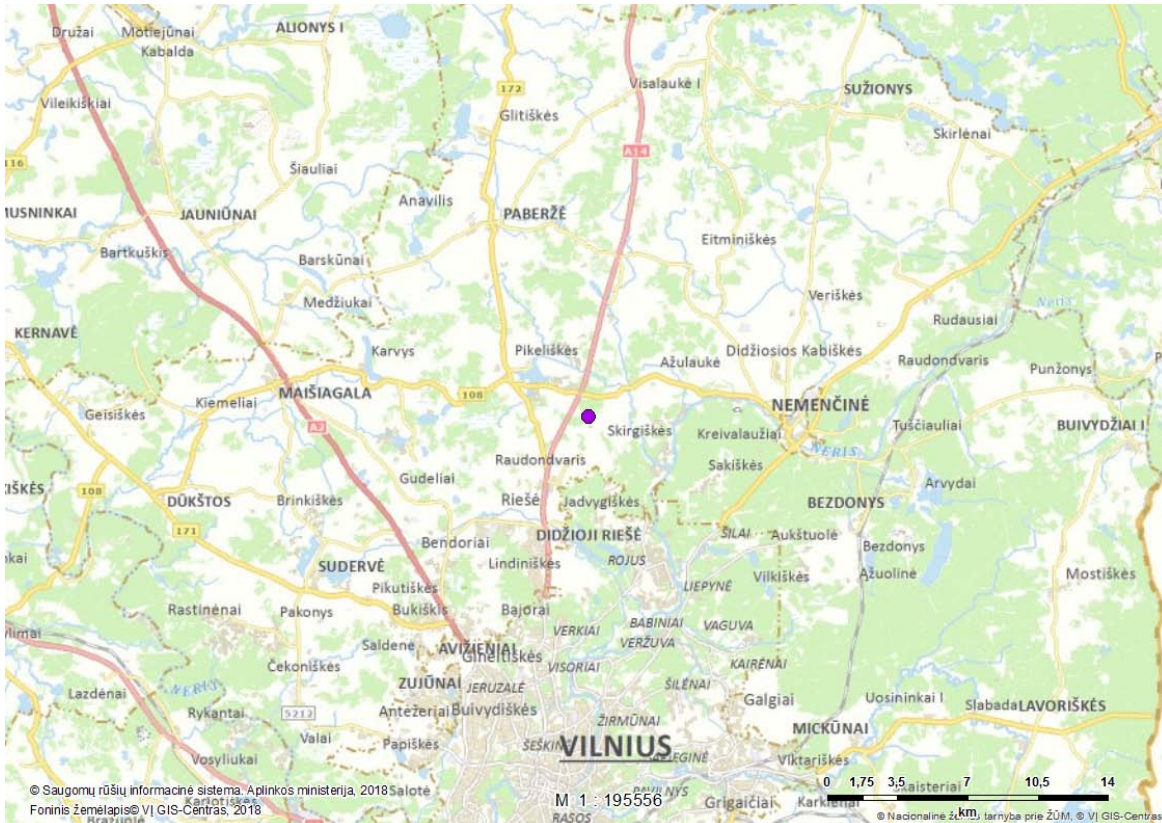
Taškas [580592,00 6082512,00]

18. RAD-GALGAL095321 (Perk no oželis)

Radaviet s/augaviet s duomenys:

Radaviet s/augaviet s kodas	RAD-GALGAL095321
R šis (lietuviškas pavadinimas)	Perk no oželis
R šis (lotyniškas pavadinimas)	Gallinago gallinago

Radaviet s/augaviet s žem lapis:



Radaviet s/augaviet s steb jim duomenys:

Steb jimo data	Radaviet s b sena	Vystymosi stadija	Veiklos požymiai
2017-05-01	Pirmas steb jimas	suaug s individas	kiti buvimo požymiai (balsai ir kt.)

Radaviet s/augaviet s koordinat s:

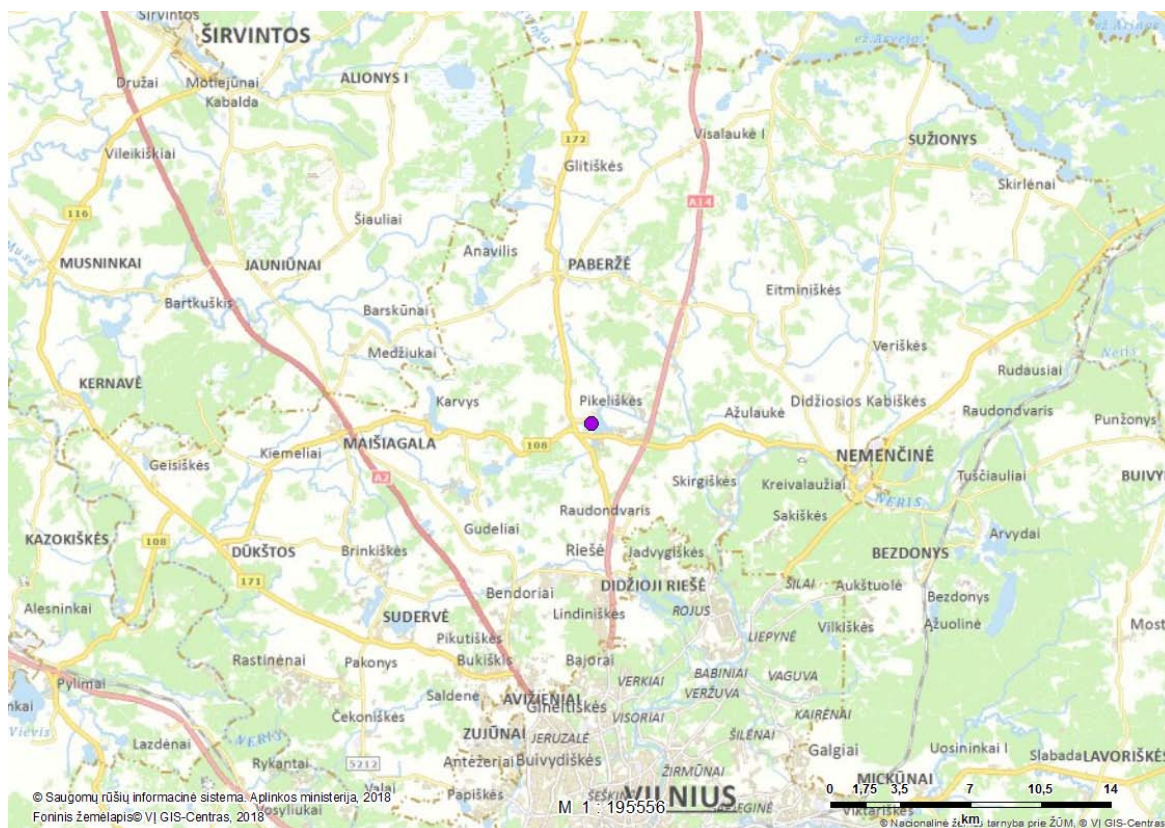
Taškas [583997,58 6080630,11]

19. RAD-CUCCIN097000 (Purpurinis plokščiavalis)

Radavietės/augavietės duomenys:

Radavietės/augavietės kodas	RAD-CUCCIN097000
Rėšis (lietuviškas pavadinimas)	Purpurinis plokščiavalis
Rėšis (lotyniškas pavadinimas)	Cucujus cinnaberinus

Radavietės/augavietės žemėlapis:



Radavietės/augavietės stebėjimo duomenys:

Stebėjimo data	Radavietės b sena	Vystymosi stadija	Veiklos požymiai
2017-09-12	Pirmas stebėjimas	lerva	[n ra duomen]

Radavietės/augavietės koordinatės:

Taškas [580933,00 6082794,00]

20. RAD-ORIORI048471 (Volung)

Radaviet s/augaviet s duomenys:

Radaviet s/augaviet s kodas	RAD-ORIORI048471
R ūšis (lietuviškas pavadinimas)	Volung
R ūšis (lotyniškas pavadinimas)	Oriolus oriolus

Radaviet s/augaviet s žem lapis:



Radaviet s/augaviet s steb jimo duomenys:

Steb jimo data	Radaviet s b sena	Vystymosi stadija	Veiklos požymiai
2015-06-15	Pirmas steb jimas	suaug ūs individas	kiti buvimo požymiai (balsai ir kt.)

Radaviet s/augaviet s koordinat s:

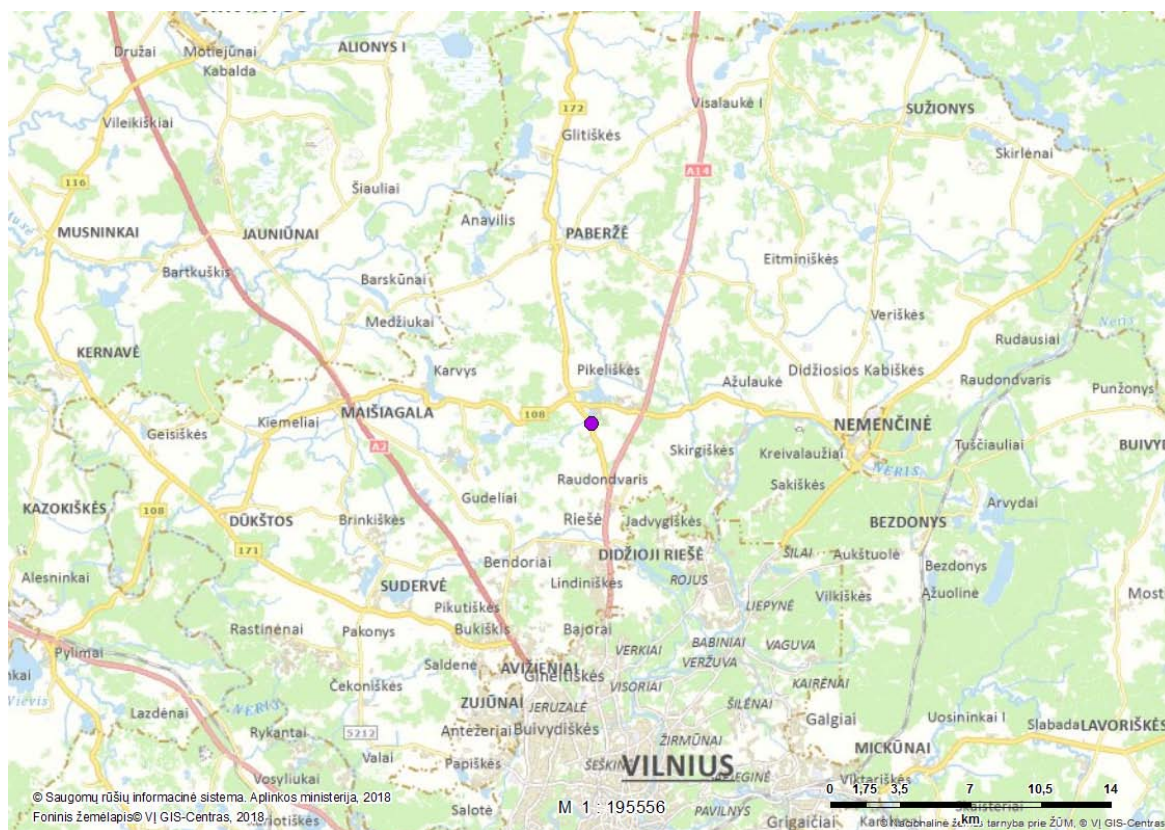
Taškas [583377,24 6082535,64]

21. RAD-LUTLUT042864 (dra)

Radaviet s/augaviet s duomenys:

Radaviet s/augaviet s kodas	RAD-LUTLUT042864
R ū šis (lietuviškas pavadinimas)	dra
R ū šis (lotyniškas pavadinimas)	Lutra lutra

Radaviet s/augaviet s žem lapis:



Radaviet s/augaviet s steb jimo duomenys:

Steb jimo data	Radaviet s b sena	Vystymosi stadija	Veiklos požymiai
2008-05-06	[n ra duomen]	steb ti veiklos požymiai	išmatos

Radaviet s/augaviet s koordinat s:

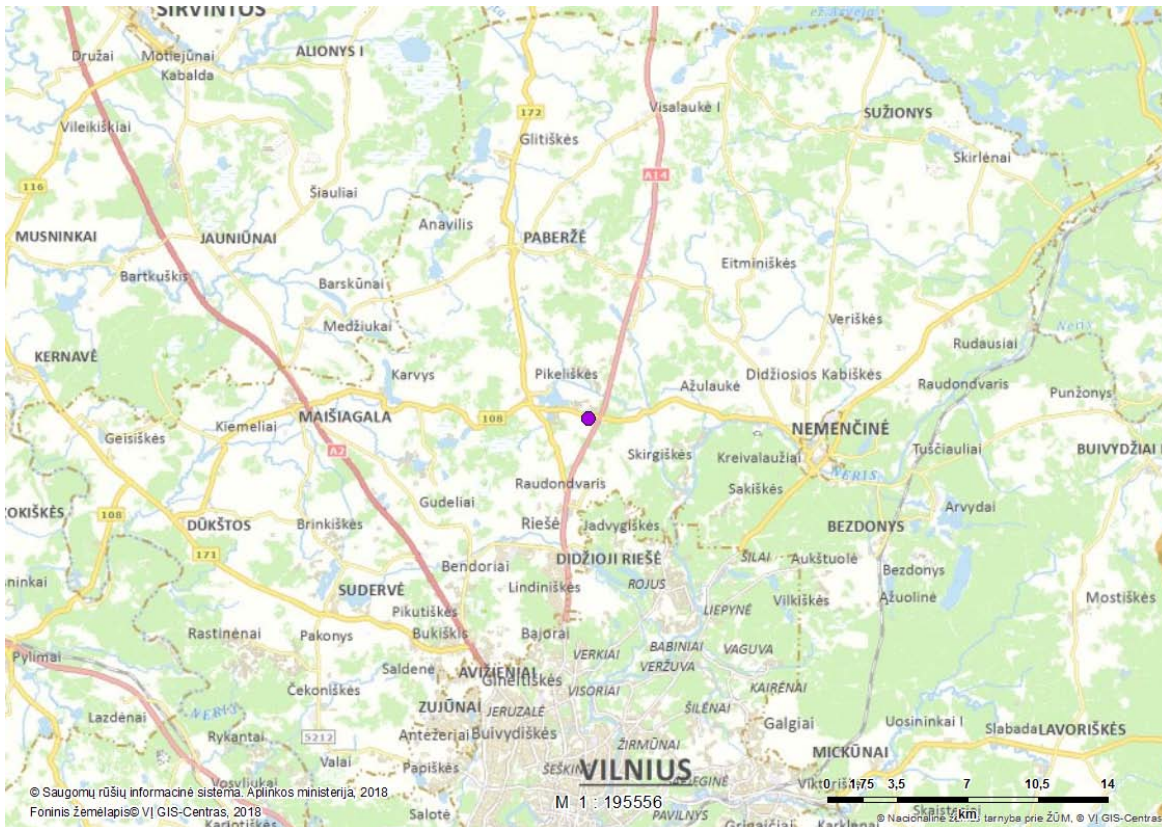
Taškas [581049,60 6081253,81]

22. RAD-PICVIR082645 (Žalioji meleta)

Radaviet s/augaviet s duomenys:

Radaviet s/augaviet s kodas	RAD-PICVIR082645
R šis (lietuviškas pavadinimas)	Žalioji meleta
R šis (lotyniškas pavadinimas)	Picus viridis

Radaviet s/augaviet s žem lapis:



Radaviet s/augaviet s steb jimo duomenys:

Steb jimo data	Radaviet s b sena	Vystymosi stadija	Veiklos požymiai
2016-04-28	Stabili	suaug s individas	steb tas gyvas (praskrendantis, besimaitinantis ir kt.)

Radaviet s/augaviet s koordinat s:

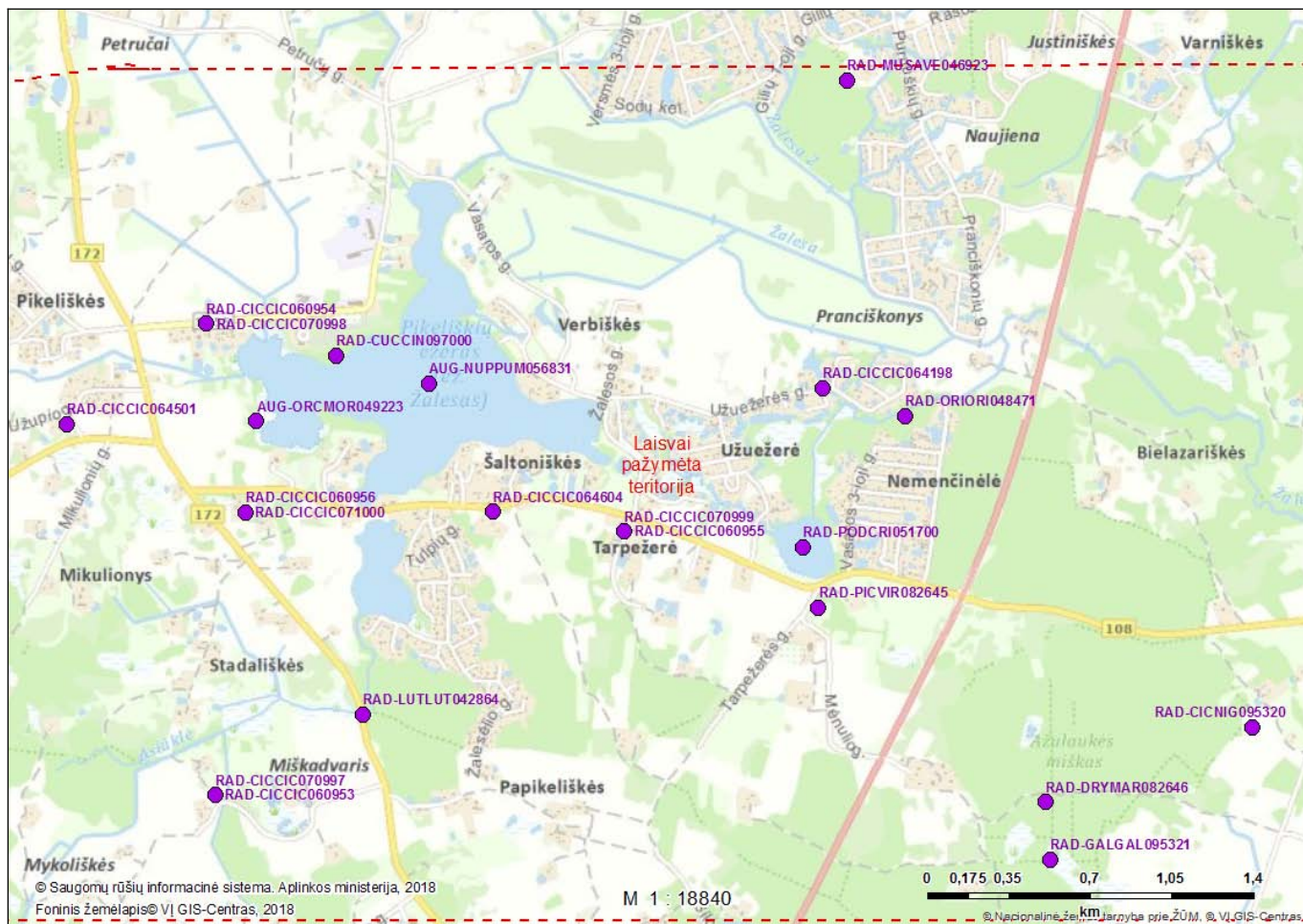
Taškas [583002,74 6081712,26]

Išrašo santrauka

Prašyta teritorija: Laisvai pažymėta teritorija

Prašytos rėšys: Visos rėšys

Teritorijoje aptinkamų prašyt saugomųjų teritorijų radaviečių ir augaviečių apžvalginis žemėlapis:



Išrašė pateikiamų teritorijoje aptinkamų prašyt saugomųjų teritorijų radaviečių ir augaviečių sąrašas:

Eil. nr.	Rėšis (lietuviškas pavadinimas)	Rėšis (lotyniškas pavadinimas)	Radaviečių kodas	Paskutinio stebėjimo data
1.	Ausuotasis kragas	<i>Podiceps cristatus</i>	RAD-PODCRI051700	2015-07-01
2.	Baltasis gandras	<i>Ciconia ciconia</i>	RAD-CICCIC060953	2009-09-06
3.	Baltasis gandras	<i>Ciconia ciconia</i>	RAD-CICCIC060956	2009-09-06
4.	Baltasis gandras	<i>Ciconia ciconia</i>	RAD-CICCIC060954	2009-09-06
5.	Baltasis gandras	<i>Ciconia ciconia</i>	RAD-CICCIC060955	2009-09-06
6.	Baltasis gandras	<i>Ciconia ciconia</i>	RAD-CICCIC070998	2010-07-17
7.	Baltasis gandras	<i>Ciconia ciconia</i>	RAD-CICCIC070999	2010-07-17
8.	Baltasis gandras	<i>Ciconia ciconia</i>	RAD-CICCIC071000	2010-07-17
9.	Baltasis gandras	<i>Ciconia ciconia</i>	RAD-CICCIC070997	2010-07-17
10.	Baltasis gandras	<i>Ciconia ciconia</i>	RAD-CICCIC064198	2011-07-18
11.	Baltasis gandras	<i>Ciconia ciconia</i>	RAD-CICCIC064501	2013-05-24

Eil. nr.	R ū šis (lietuviškas pavadinimas)	R ū šis (lotyniškas pavadinimas)	Radaviet ū s kodas	Paskutinio steb ėjimo data
12.	Baltasis gandra	<i>Ciconia ciconia</i>	RAD-CICCIC064604	2013-07-14
13.	Juodasis gandra	<i>Ciconia nigra</i>	RAD-CICNIG095320	2017-05-01
14.	Juodoji meleta	<i>Dryocopus martius</i>	RAD-DRYMAR082646	2016-04-28
15.	Lazdynin ė miegapel	<i>Muscardinus avellanarius</i>	RAD-MUSAVE046923	1999-06-14
16.	Maųaųied ė gn	<i>Nuphar pumilum</i>	AUG-NUPPUM056831	2002-07-14
17.	Maųoji geguųraib	<i>Orchis morio</i>	AUG-ORCMOR049223	1952-05-31
18.	Perk Ņno oųelis	<i>Gallinago gallinago</i>	RAD-GALGAL095321	2017-05-01
19.	Purpurinis plokų ė avabalis	<i>Cucujus cinnaberinus</i>	RAD-CUCCIN097000	2017-09-12
20.	Volung	<i>Oriolus oriolus</i>	RAD-ORIORI048471	2015-06-15
21.	dra	<i>Lutra lutra</i>	RAD-LUTLUT042864	2008-05-06
22.	ųalioji meleta	<i>Picus viridis</i>	RAD-PICVIR082645	2016-04-28
